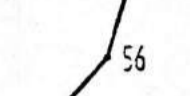

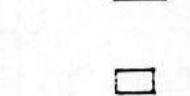





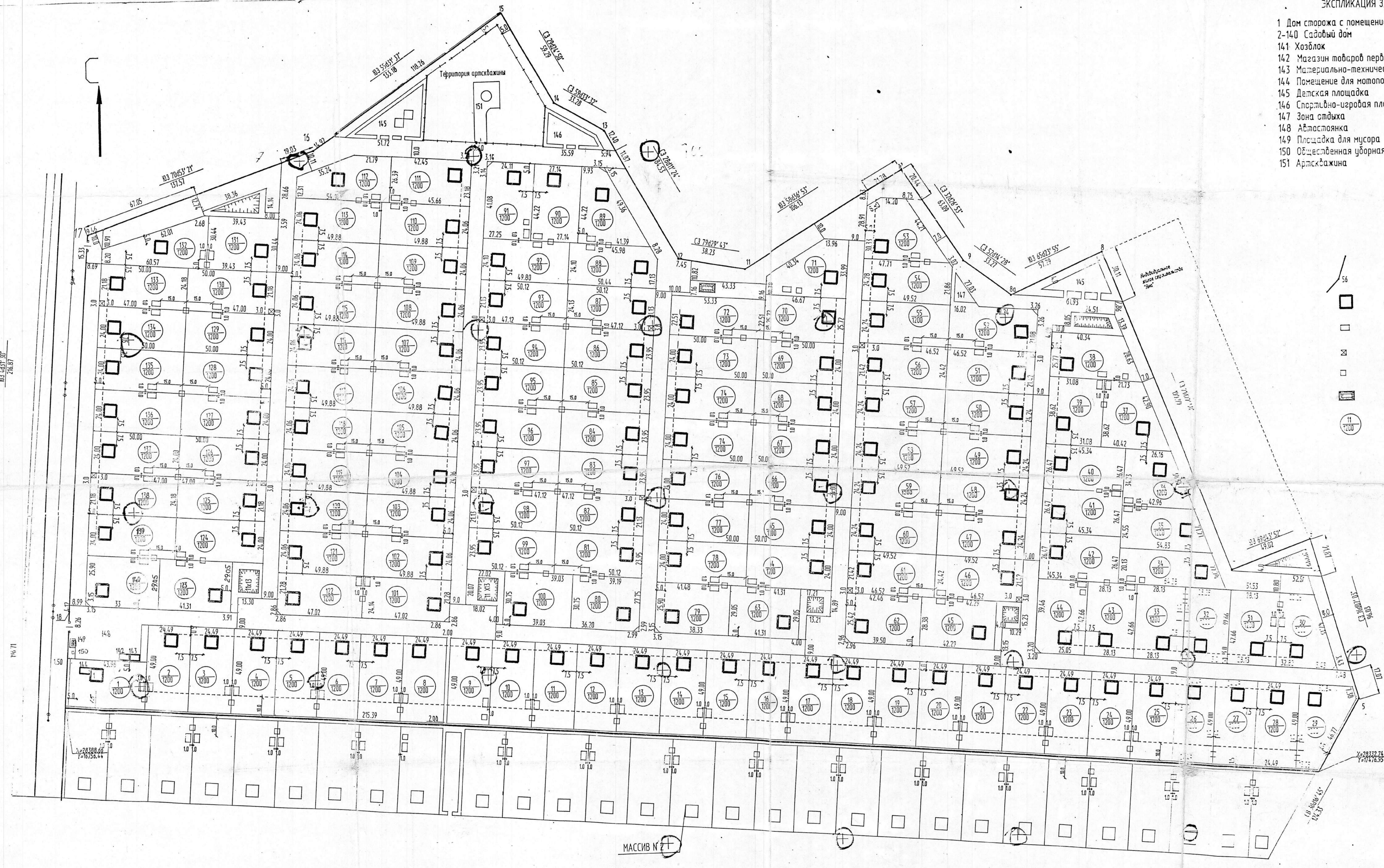


ЭКСПЛИКАЦИЯ ЗДАНИЙ И СООРУЖЕНИЙ

- 1 Дом сторожа с помещением для правления и медпунктом
- 2-140 Садовый дом
- 141 Хозблок
- 142 Магазин товаров первой необходимости
- 143 Материально-технический склад
- 144 Помещение для мотопомпы
- 145 Детская площадка
- 146 Спортивно-игровая площадка
- 147 Зона отдыха
- 148 Аэстоянка
- 149 Площадка для мусора
- 150 Общественная уборная
- 151 Артскважина

УСЛОВНЫЕ ОБОЗНАЧЕНИЯ

-  граница территории объединения
-  садовый дом проектируемый
-  хозблок
-  хозяйственно-питьевой шахтный колодец
-  шахтный колодец для полива
-  пожарный водоем
-  номер участка
-  площадь участка



МАССИВ N 27

ПРИМЕЧАНИЕ

1. Настоящий чертёж выполнен на основании топогеодезической съёмки, выполненной в сентябре 1998 г. А.О. "Центр Сервис Проект" - генерального плана
2. Углы садовых участков, выходящих к перекресткам проездов, срезаны под углом 45°.
3. Площади садовых участков дана без учета площади хозяйственно-питьевых шахтных колодцев. (площадь колодца 3м x 3м = 9м<sup>2</sup>).

33 - 00 - 01		Лист 36	
С.О.ч. дер. Плещеевское, Наро-Фоминского р-на, Московской обл.			
ПРОЕКТ ПЛАНИРОВКИ И ЗАСТРОЙКИ ТЕРРИТОРИИ "АДОВОДСКОГО ОБЪЕДИНЕНИЯ"		стадия	Лист
РАЗБИВОЧНЫЙ ПЛАН "МАССИВ N 3"		ПЗ	17 36
Исполнитель: [Signature]		Генеральный инженер: [Signature]	